

1. URBUMS

Urbšanas datums: 12.08.2014.

X - 401343

Zemes virsmas augstums: 2.55 m

Y - 520870

m	Gruntsūdens līmenis, m	Ģeoloģiskais griezumš	Slāņa dziļums, m		Slāņa apraksts
			no	līdz	
0			0.0	0.4	Uzbērtā grunts: smilts (tQ ₄) ar oļiem un organiku
			0.4	0.6	Uzbērtā grunts: smilts (tQ ₄) ar organiku
1	1.03 ▼		0.6	2.2	Uzbērtā grunts: smilts (tQ ₄) vidējgraudaina, gaiši pelēka
2			2.2	3.0	Smilts (f Q ₃ lv), vidējgraudaina ar oļiem
3					

2. URBUMS

Urbšanas datums: 12.08.2014.

X - 401227

Zemes virsmas augstums: 2.75 m

Y - 520850

m	Gruntsūdens līmenis, m	Ģeoloģiskais griezumš	Slāņa dziļums, m		Slāņa apraksts
			no	līdz	
0			0.0	0.4	Uzbērtā grunts: smilts (tQ ₄) ar koksnēm
1	1.22 ▼		0.4	2.4	Uzbērtā grunts: smilts (tQ ₄) vidējgraudaina, gaiši pelēka
2			2.4	3.0	Smilts (f Q ₃ lv), vidējgraudaina ar oļiem
3					


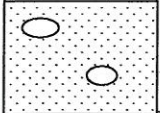
3. URBUMS

Urbšanas datums: 12.08.2014.

X - 401184

Zemes virsmas augstums: 2.40 m

Y - 520772

m	Gruntsūdens līmenis, m	Ģeoloģiskais griezumš	Slāņa dziļums, m		Slāņa apraksts
			no	līdz	
0					
1	0.90		0.0	2.4	Uzbērtā grunts: smilts (tQ ₄) vidējgraudaina un rupja, gaiši pelēka
2					
3			2.4	3.0	Smilts (f Q ₃ <i>lv</i>), vidējgraudaina ar oļiem


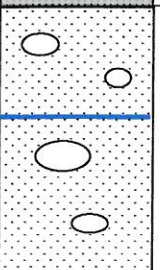
4. URBUMS

Urbšanas datums: 12.08.2014.

X - 401205

Zemes virsmas augstums: 1.20 m

Y - 520668

m	Gruntsūdens līmenis, m	Ģeoloģiskais griezumš	Slāņa dziļums, m		Slāņa apraksts
			no	līdz	
0					
1	1.20		0.0	0.6	Uzbērtā grunts: smilts (tQ ₄) smalka, dzeltenpelēka
2			0.6	2.0	Smilts (f Q ₃ <i>lv</i>), vidējgraudaina ar oļiem un laukakmeņiem



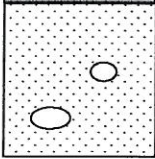
5. URBUMS

Urbšanas datums: 12.08.2014.

X - 401225

Zemes virsmas augstums: 0.35 m

Y - 520587

m	Gruntsūdens līmenis, m	Ģeoloģiskais griezum	Slāņa dziļums, m		Slāņa apraksts
			no	līdz	
0	0.35				
1			0.0	1.2	Smilts (mQ ₄) smalka, no 0.5 m ar organisku, tumši pelēka
2			0.6	2.0	Smilts (f Q ₃ tv), vidējgraudaina ar oļiem un laukakmeņiem